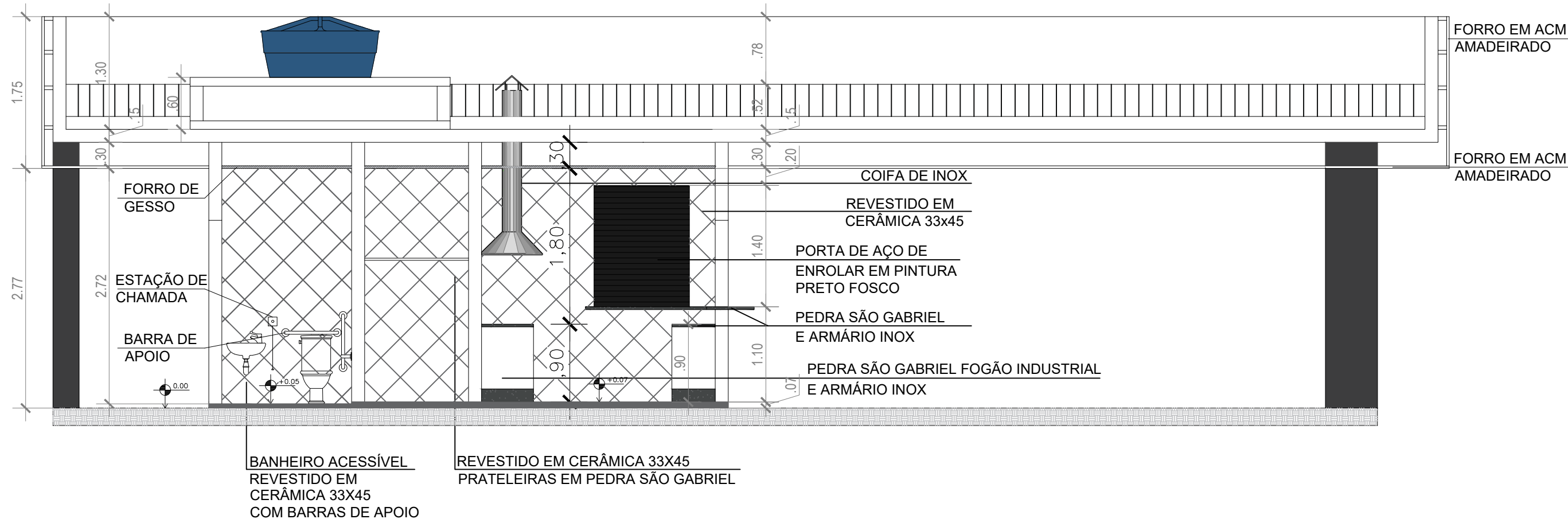
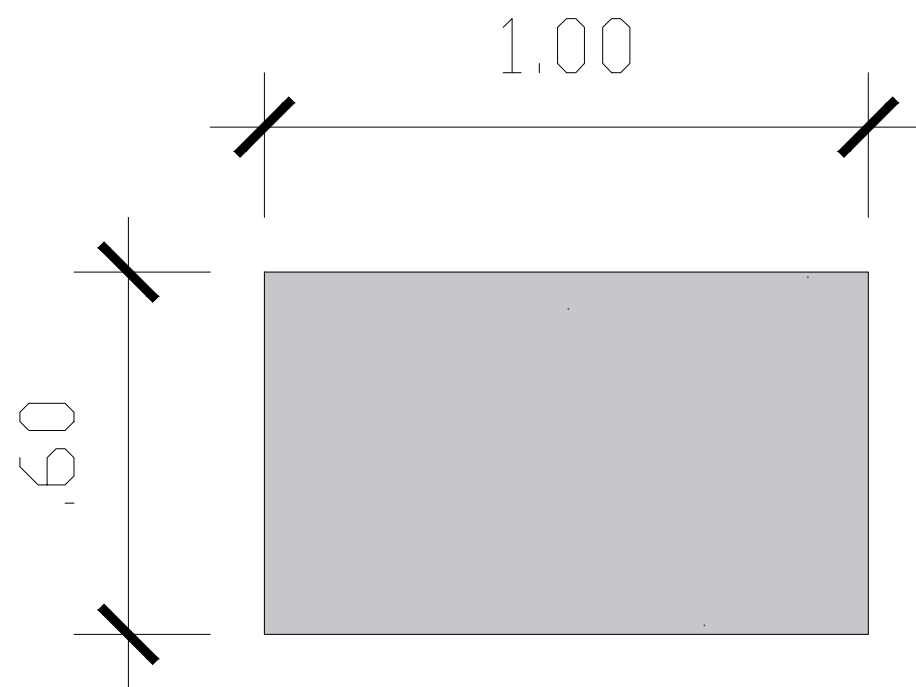


01 CORTE AA
ESC:1/50

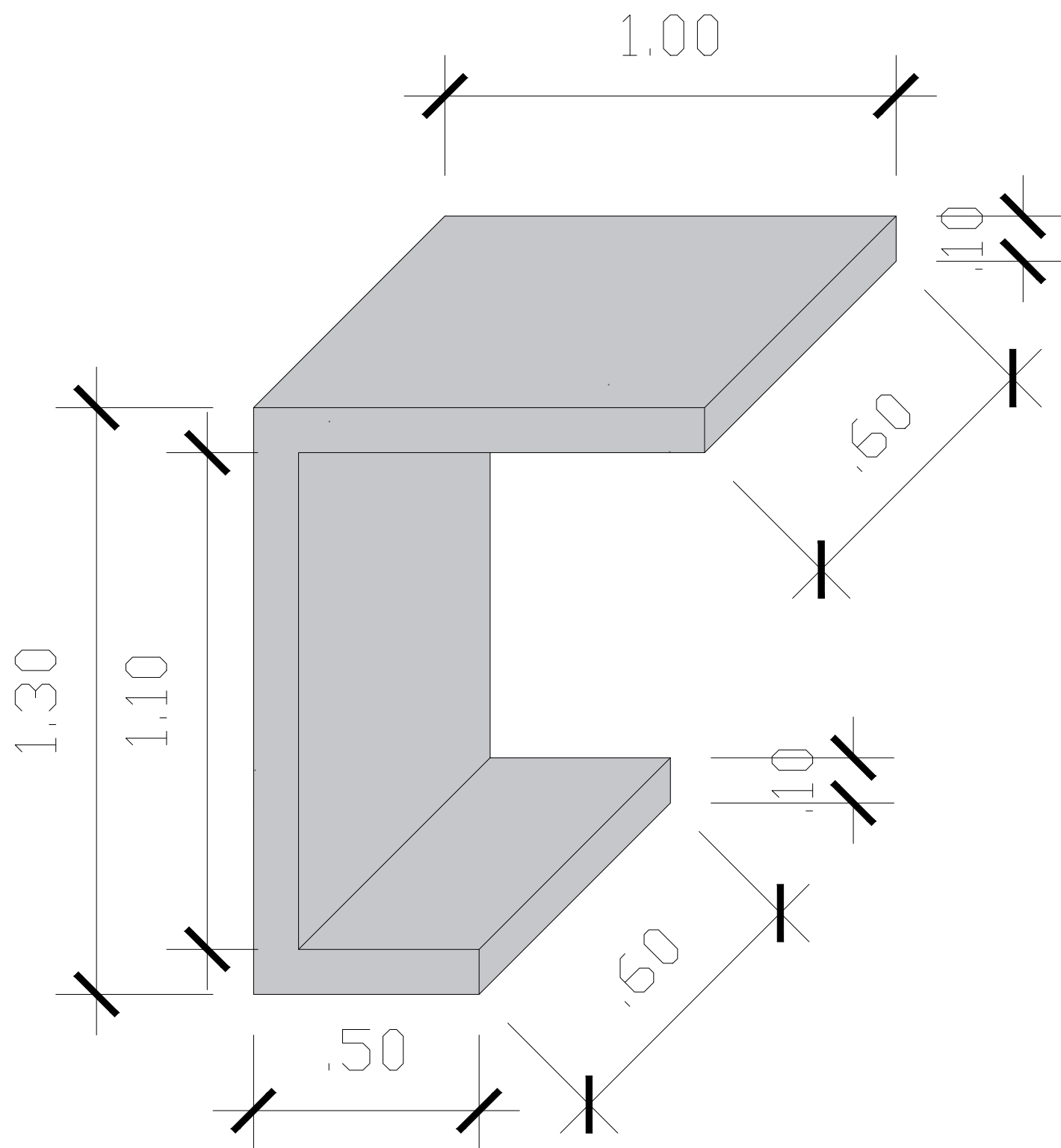


02 CORTE BB
ESC:1/50



03

DETALHE SUPERIOR - MESA EXTERNA
ESC:1/25



04

PERSPECTIVA - MESA EXTERNA
ESC:1/25

- NOTAS:
- DIMENSÕES E ELEVAÇÕES EM METRO, EXCETO ONDE INDICADO;
 - TODAS AS RAMPAS DE PEDESTRE PARA ACESSO AO PRÉDIO DEVERÃO TER UMA INCLINAÇÃO DE 8,33% CONFORME A NORMA NBR 9050;
 - AS CALÇADAS SERÃO PAVIMENTADAS APENAS EM INTERTRAVADO NATURAL E COM RAMPA EM PÁTIO CIMENTADO PARA ACESSEBILIDADE;
 - O PROJETO DE SINALIZAÇÃO VERTICAL E HORIZONTAL SERÁ FORNECIDO PELO ORGÃO MUNICIPAL DE TRÂNSITO;
 - SERÃO INSTALADOS TÔTENS PARA PROGAMAÇÃO VISUAL E BALIZADORES PARA PROTEÇÃO DA PRAÇA À SEREM DEFINIDOS;
 - ADEQUAÇÕES QUE SE FAÇAM NECESSÁRIAS NO CAMPO DEVERÃO SER DOCUMENTADAS E TER AUTORIZAÇÃO DA FISCALIZAÇÃO.

00	01/06/2024	EMISSÃO INICIAL	CT/ PD	CT
REV	DATA	REVISÃO	PROJ./DES.	APROV.

PROPRIETÁRIO : PREFEITURA MUNICIPAL DE CAMPOS DOS GOYTACAZES

RESPONSÁVEL TÉCNICO: MERHI DAYCHOUM
ENG. CIVIL
CREA/RJ 1987101113

SUPERVISORA		PROJETISTA	TÍTULO	
			ESTADO DO RIO DE JANEIRO PREFEITURA DE CAMPOS DOS GOYTACAZES SECRETARIA MUNICIPAL DE OBRAS E INFRAESTRUTURA	
			SUB-TÍTULO	
			REURBANIZAÇÃO - PRAÇA DO SOSSEGO	
VERIFICAÇÃO/DATA		VERIFICAÇÃO/DATA	TRÊCHO	NºCONTROLE
			RUA TEN-CEL. CARDOSO, 921 - PARQUE LEOPOLDINA, CAMPOS DOS GOYTACAZES - RJ	
APPROVAÇÃO/DATA		APPROVAÇÃO/DATA	DISCIPLINA	FOLHA
			PROJETO BÁSICO	
			IDENTIFICAÇÃO	REVISÃO
			INDICADAS	
			ESCALA	06/07